



В заключении хотим пожелать всем аульчанам счастья, а молодёжи достойно продолжать добрые дела своих предков, чтоб их благопристойная жизнь согревала стариков, опыт пожилых был для них путевой звездой, чтоб детский смех не умолкал над поселком Четук.



Мы работаем:

Пн.-Чт. 10:00 – 18:00

Пт. Вс. 10:00 – 17:00

Сб. – выходной

1-ый четверг месяца – **сдень**

Наш адрес: г. Майкоп, ул.
Комсомольская, 193.
тел. 8(8772)52-38-10, 57-04-75, 52-11-50



Наш сайт: arub.rf

Мы в

<http://ok.ru/arubra>

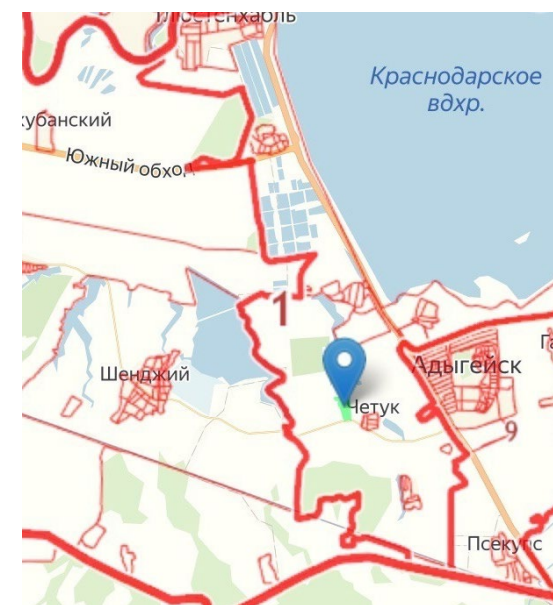
<http://vk.com/arubra>

<https://t.me/arub01>



Адыгейская республиканская
юношеская библиотека

История происхождения аула Четук



Майкоп, 2024

Поселок Четук – расположен на берегу реки Четук. В поселке живут в основном русские и адыги.

Название поселка в переводе с адыгейского языка означает «**балка кошек**» - «**чэтыхъу**». Речка, начиная с гор, протекает мимо поселка и впадает в речку Чибий, а ныне – в Чибийский канал. Левобережье балки занимали адыгейцы, молдаване, армяне, русские.

В 1921-1922 гг. поселенцы очистили земли от кустарников вокруг небольшого поселения, еще не имевшего названия. Первыми поселенцами были семьи Домагар, Крис, Чубит, Хачак, Мариненко И. Г., Догу М. И., Гакаме А. Х. Жители занимались животноводством.

В 1934 г. поселение, не имеющее официального названия в хозяйственной книге Пчегатлукайского совета, значилось как «**Чэтыкъу**» (**Четук**)., названный так первыми поселенцами. Он был недалеко между аулами Гатлукай и Шенджий. Название было получено потому, что в этой балке велась охота за дикими кошками, жир которых использовался для смазки оружия, а так же для лечения ран.

Поселок официально был зарегистрирован 23 декабря 1958 г. в составе Пчегатлукайского совета. После официального признания он был присоединен к Энемскому совхозу, как хозяйство, занимающееся выращиванием зерна, табака. Однако поселок не имел названия, и позже ему присвоили название «2-е отделение» 15-го Отрадненского совхоза.



В 50-е годы население пополнилось, переехавшими семьями – братьев Хурай Гисы, Индриса, Мугдина.

Переселились также из разных аулов Гиш Аслан, Четав Рамазан, Хут Асланбеч, семьи Кабетовых, Кубовых.

В 1966 году земли поселка вошли в состав Шенджийского колхоза «Кубань».

Поселок официально был зарегистрирован в 1976 году и ему дано название «Четук» (Чэтыкъу) и на карте он появился с этим названием.

Мимо поселка проходит трасса

г. Майкоп – п. Яблоновский.

В поселке Четук 3 улицы: «им. Мышина», «Ю. Гагарина» и улица «Адыгея». Они имеют гравийное покрытие.

Поселок газифицирован, электрофицирован, построена водонапорная башня.